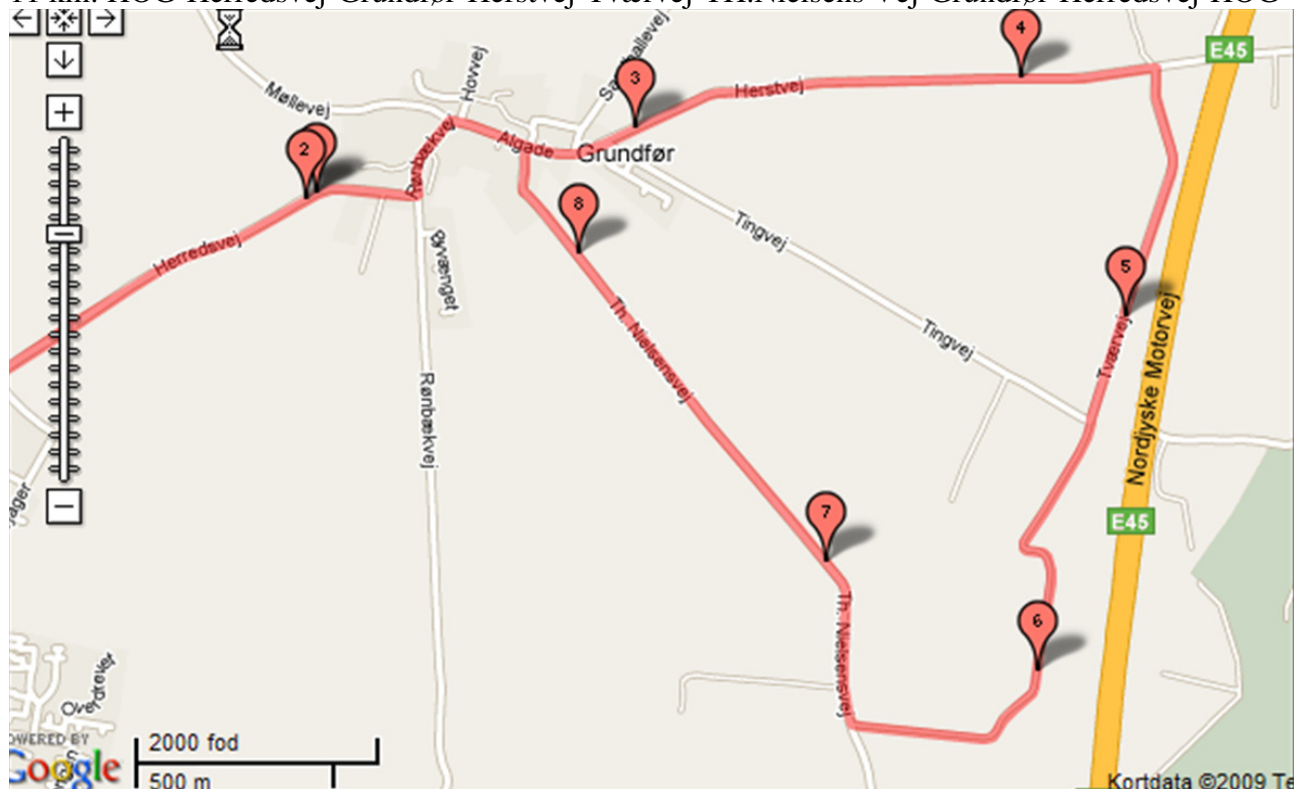


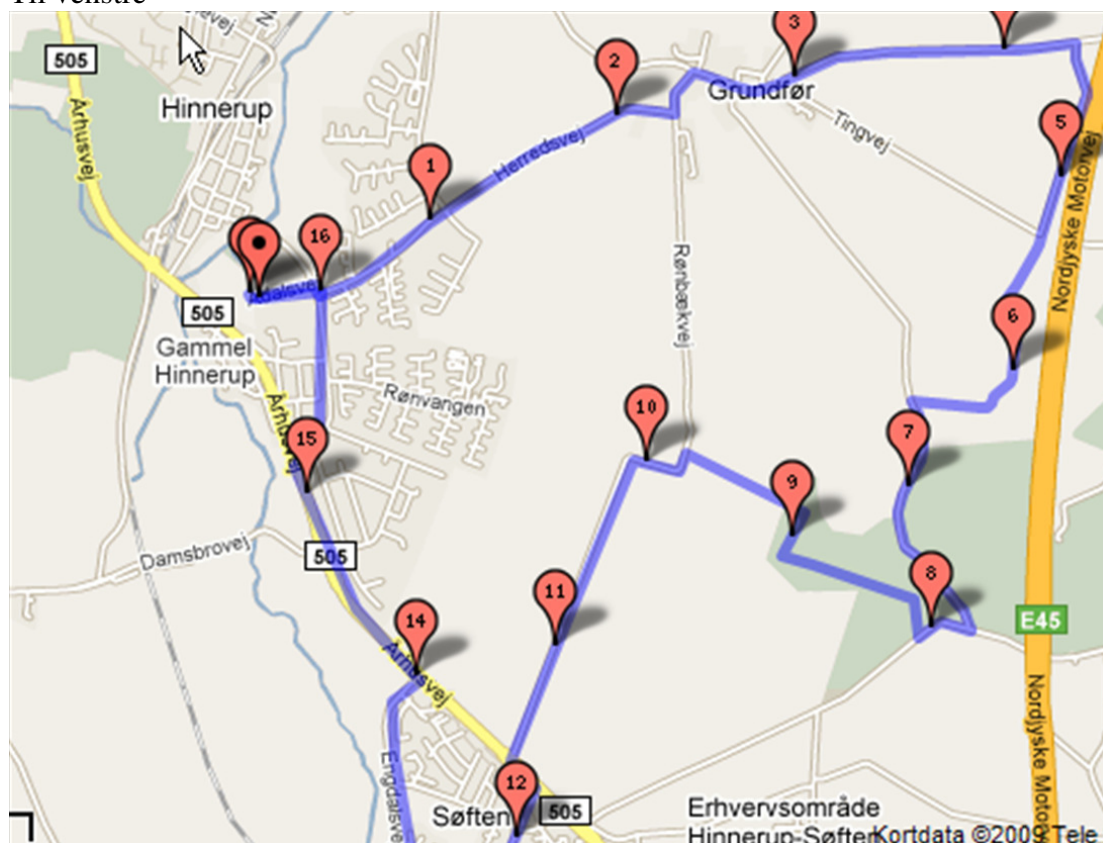
## 2. januar- 11 eller 16,3 km - mest asfalt

11 km: HOG-Herredsvej-Grundfør-Herstvej-Tværvej-TH.Nielsens Vej-Grundfør-Herredsvej-HOG



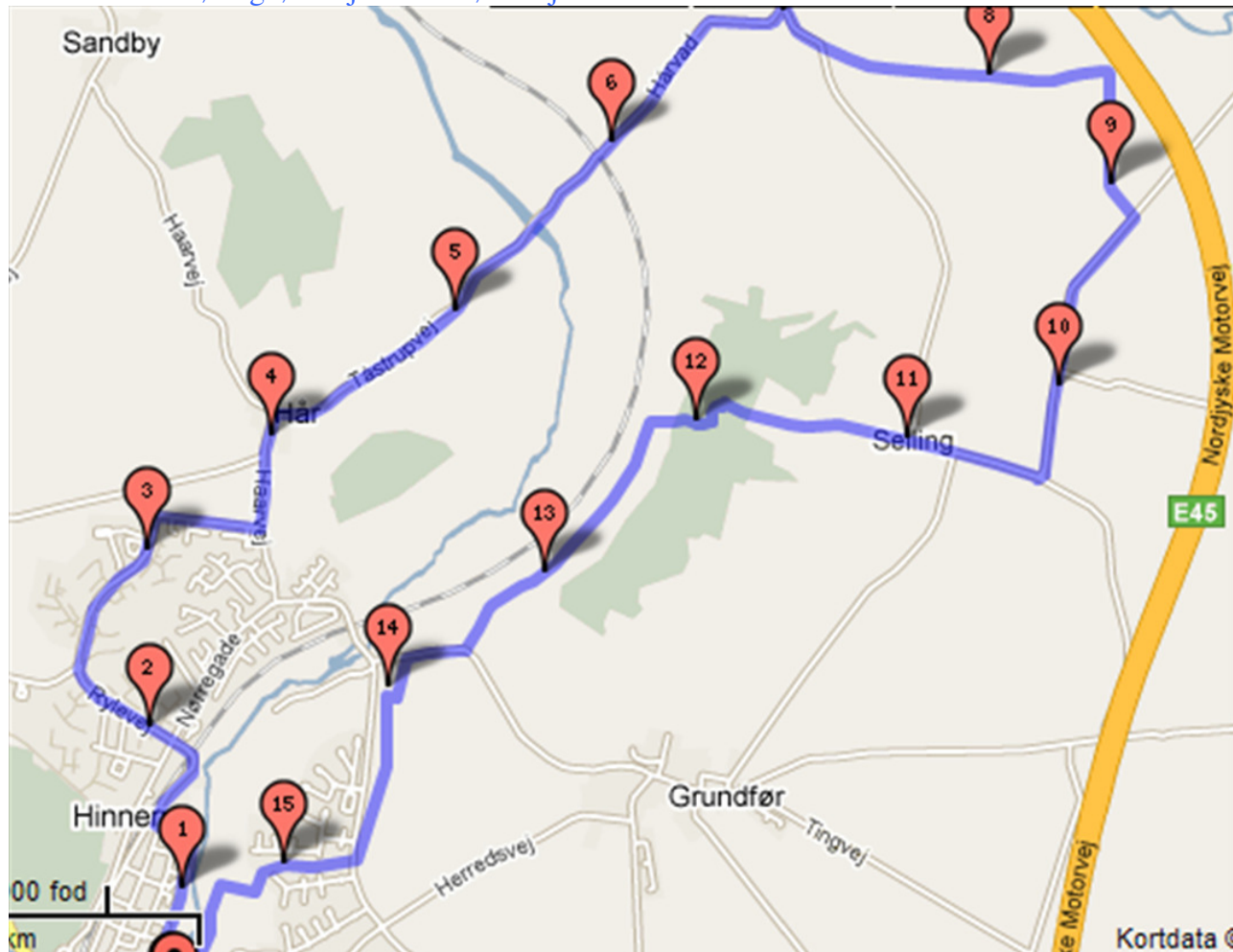
16,3 km: HOG-Herredsvej-Grundfør-Herstvej-Tværvej- til venstre ad TH.Nielsens Vej- til Trigevej-th- næste skovsti t.h. ind forbi Himmerigsgården-t.v ad Rønbækvej mod Søften- ind ved Shell-gennem Søften by-Ringvej og Århusvej retur til HOG. (kan kortes ca 1 km ved at tage genvej efter 7,4 km ca til Himmerigsgården)

Til venstre



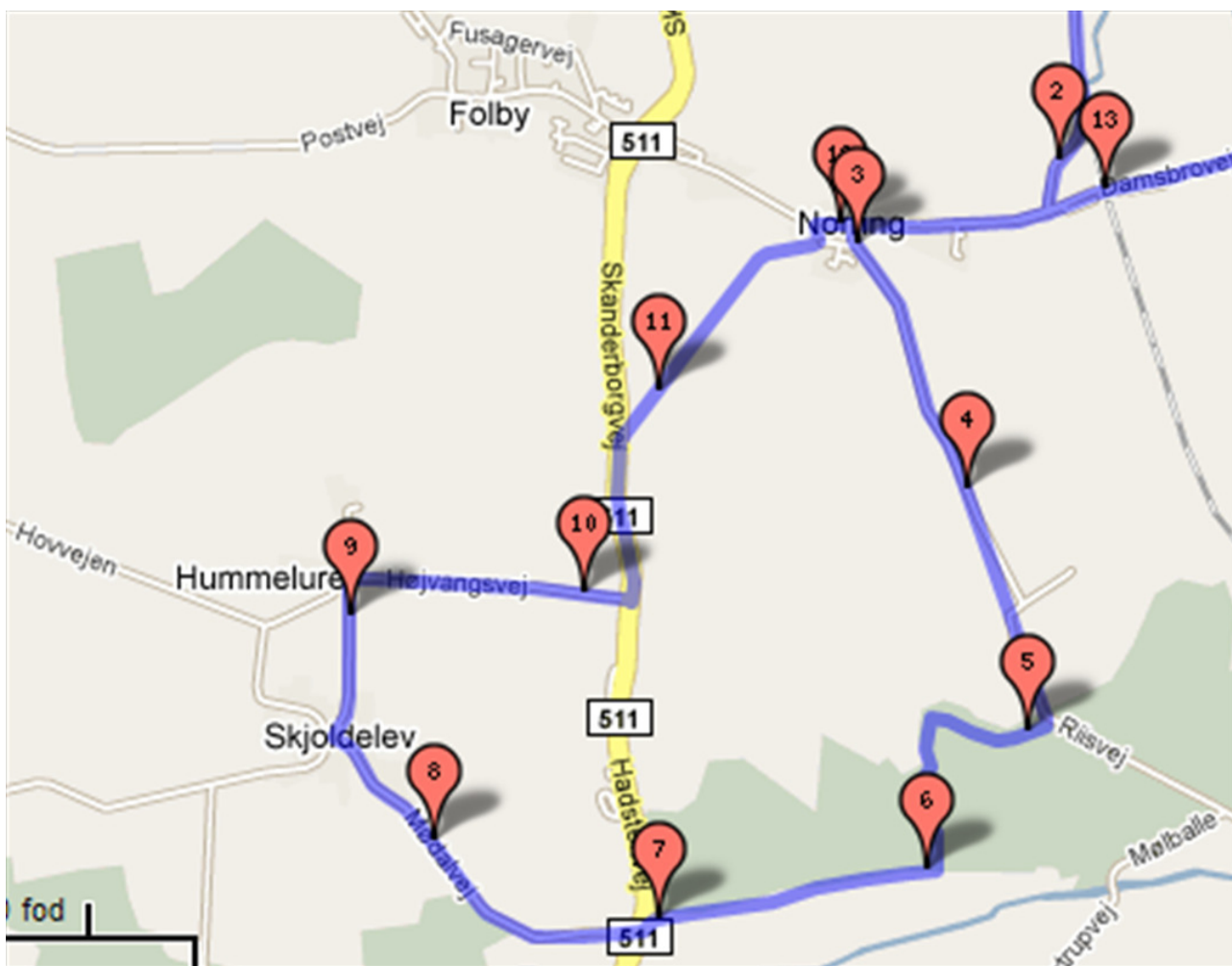
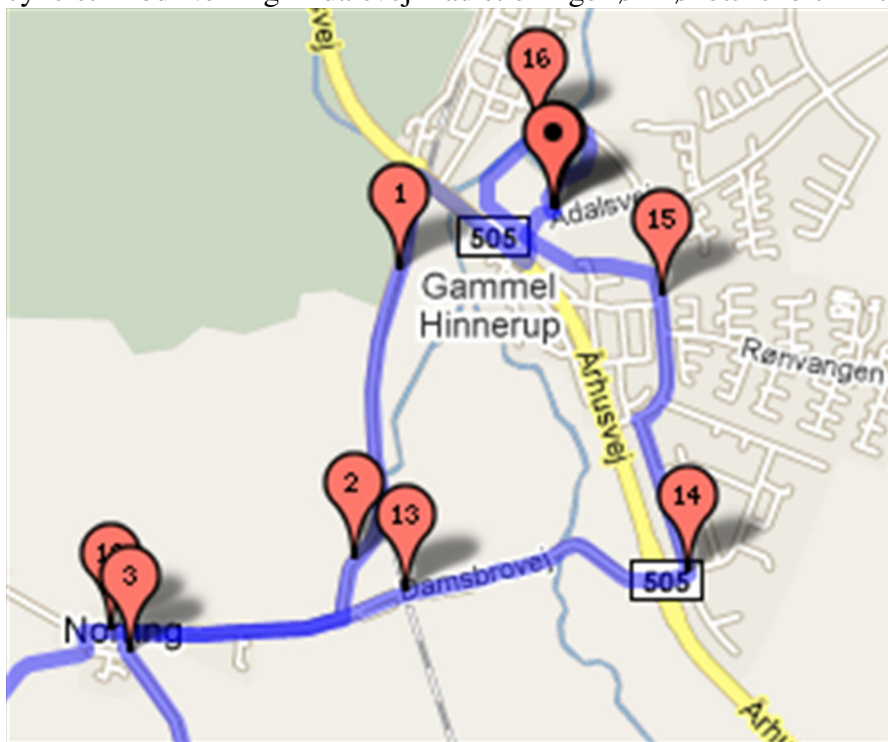
**9. januar 15,9 km:**

HOG. Tv om søen- under vejen ad sti langs engen- Fredensgade-Rylevej-Bjergegårdsvej-Hår- th ad Tåstrupvej- -th forbi tidl. Spørring Rideskole- th ad Sognevejen-Haraldslundvej-th- gennem Dybdalen- lige over og ned ad sti mellem Flinthøjen og Birkhøjen ned gennem skoven og langs engen (ad skovstien) til HOG. [Evt. løbes ”modsat” – så kan der laves en 9-10 km tur ved at dreje fra mod Grundfør og løbe hjem via Møllevejsviadukten](#)



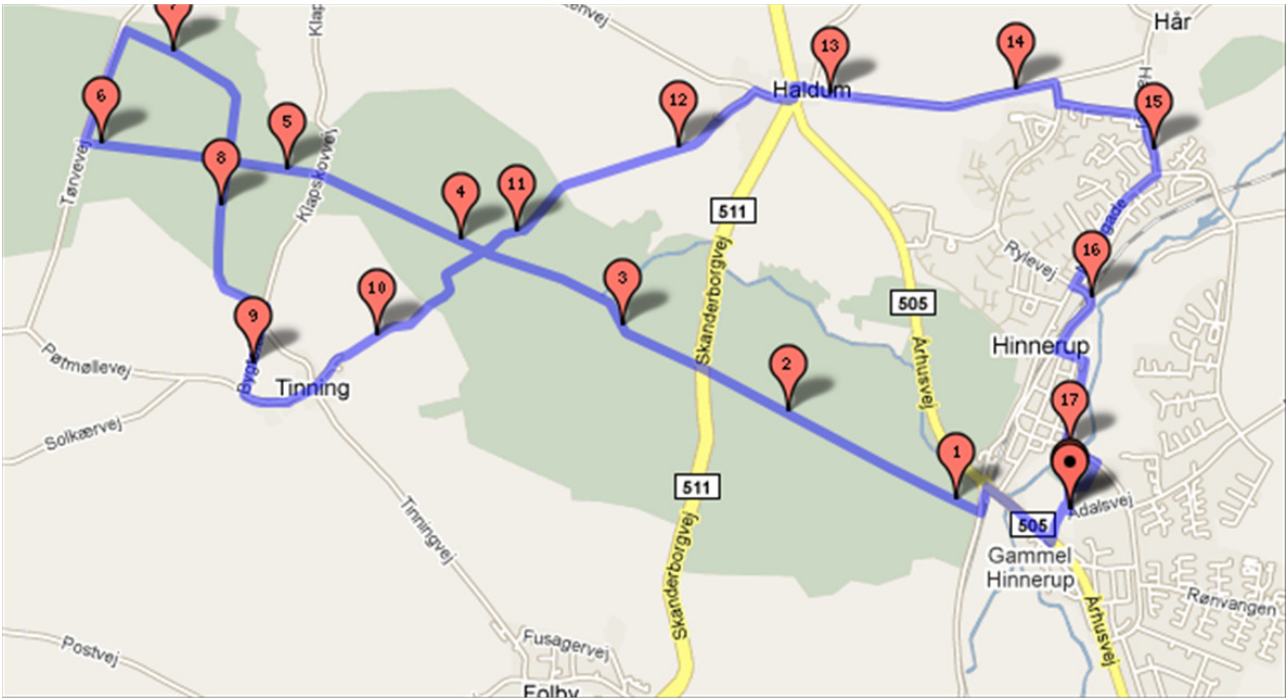
**16. januar 16,5 km:**

Fra HOG via Århusvej og Bølvadsvej til Norring-Mod Riis –forbi Niels Ebbesens Eg- th. når stien ender- fortsæt ligeud (retning mod Skanderborgvej)- kryds Skb.vej- Skjoldelev-Hummelure- cykelsti mod Norring- Ådalsvej – ad stien lige før Rønbækskolen + en omgang om søen



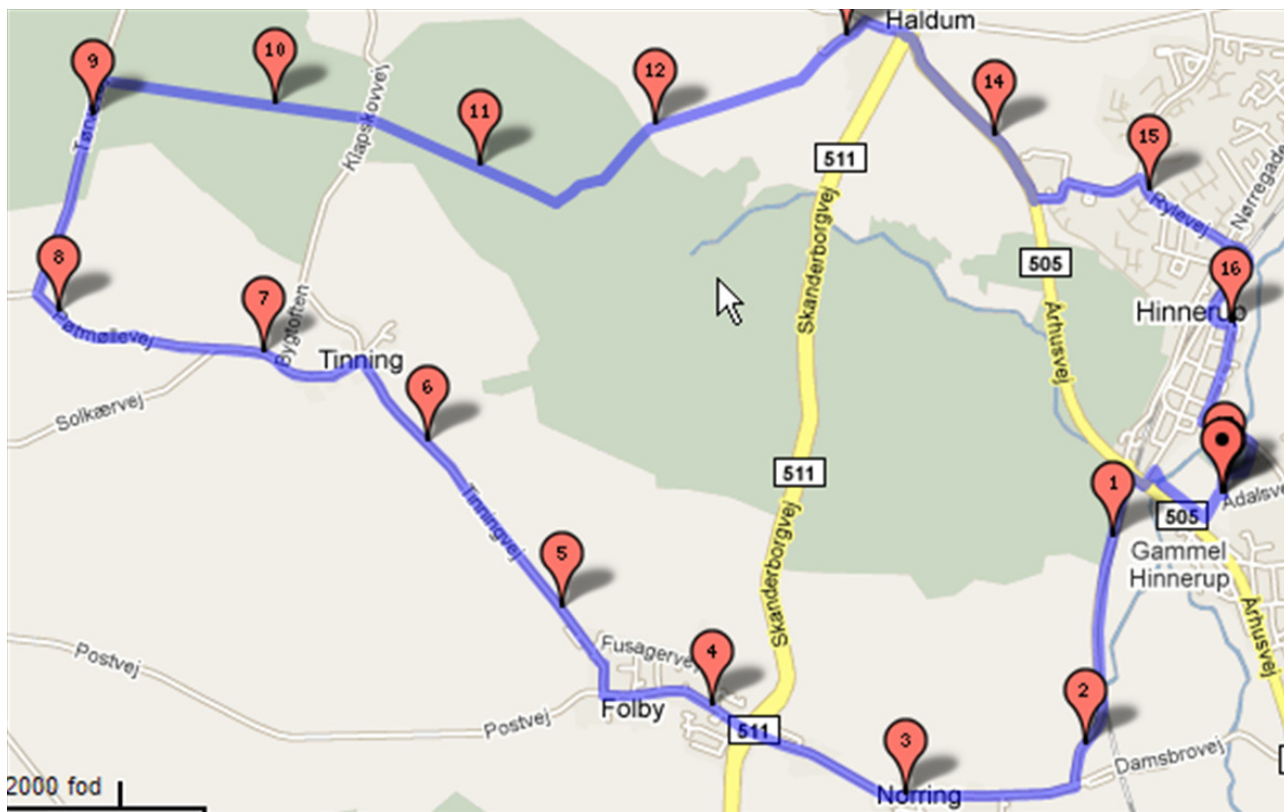
**23 Januar: 17,5 km**

Linien – Tørvevej – th lige før skovens ophør- sti- kryds Linen- Tinning –Jordmodervej-Haldum – Bjerregårdsvej-Hårbakken-Vestergade- HOG



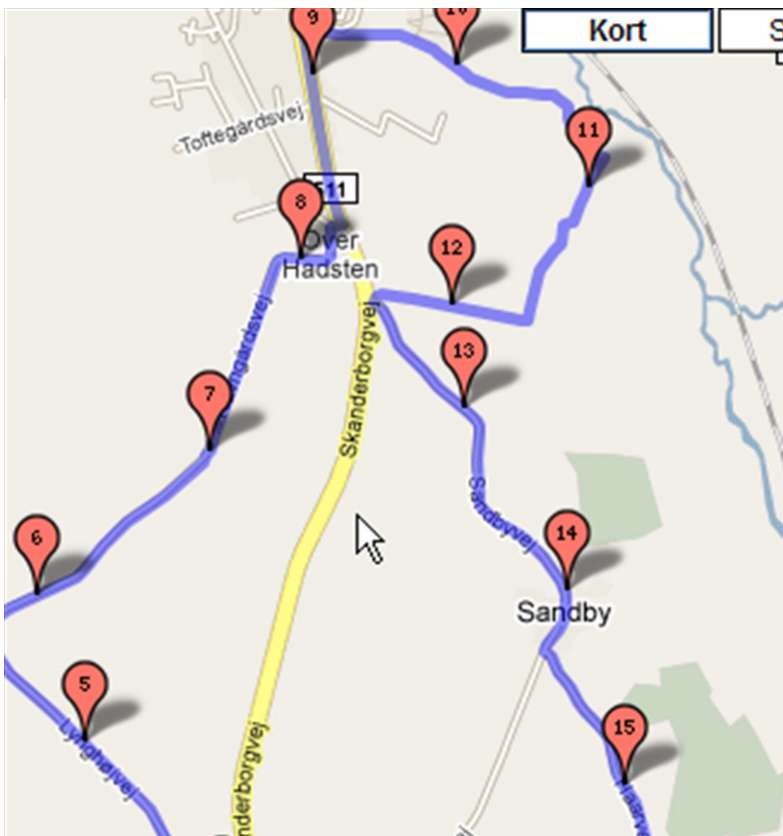
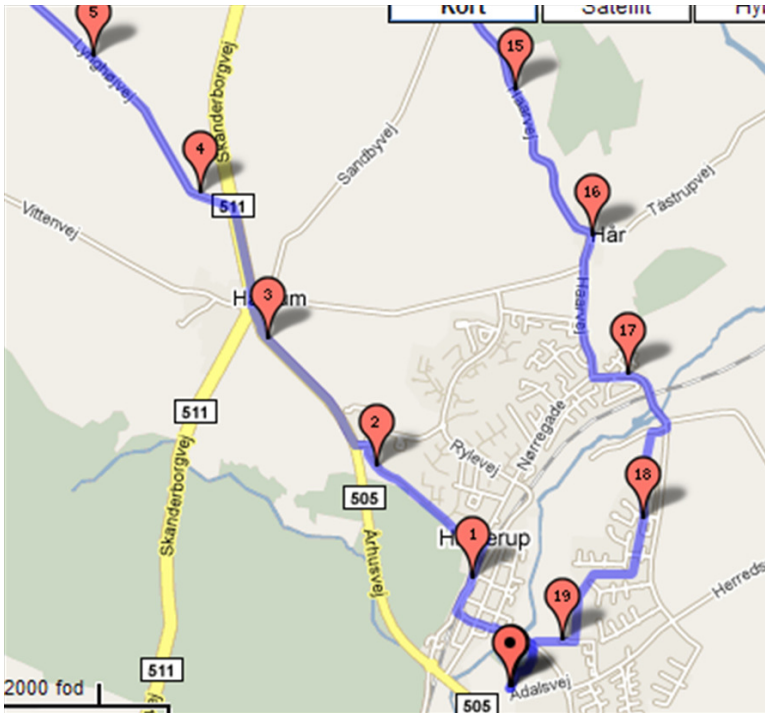
### 30. januar 17.1 km

tv. om søen--Bølv.vej.-Folby-Tinning-Pøt.Mølle.vej-Tørvevej-Linen-Jordm.Vej-Haldum-Årh.Vej-Svinget-Rylevej-HOG



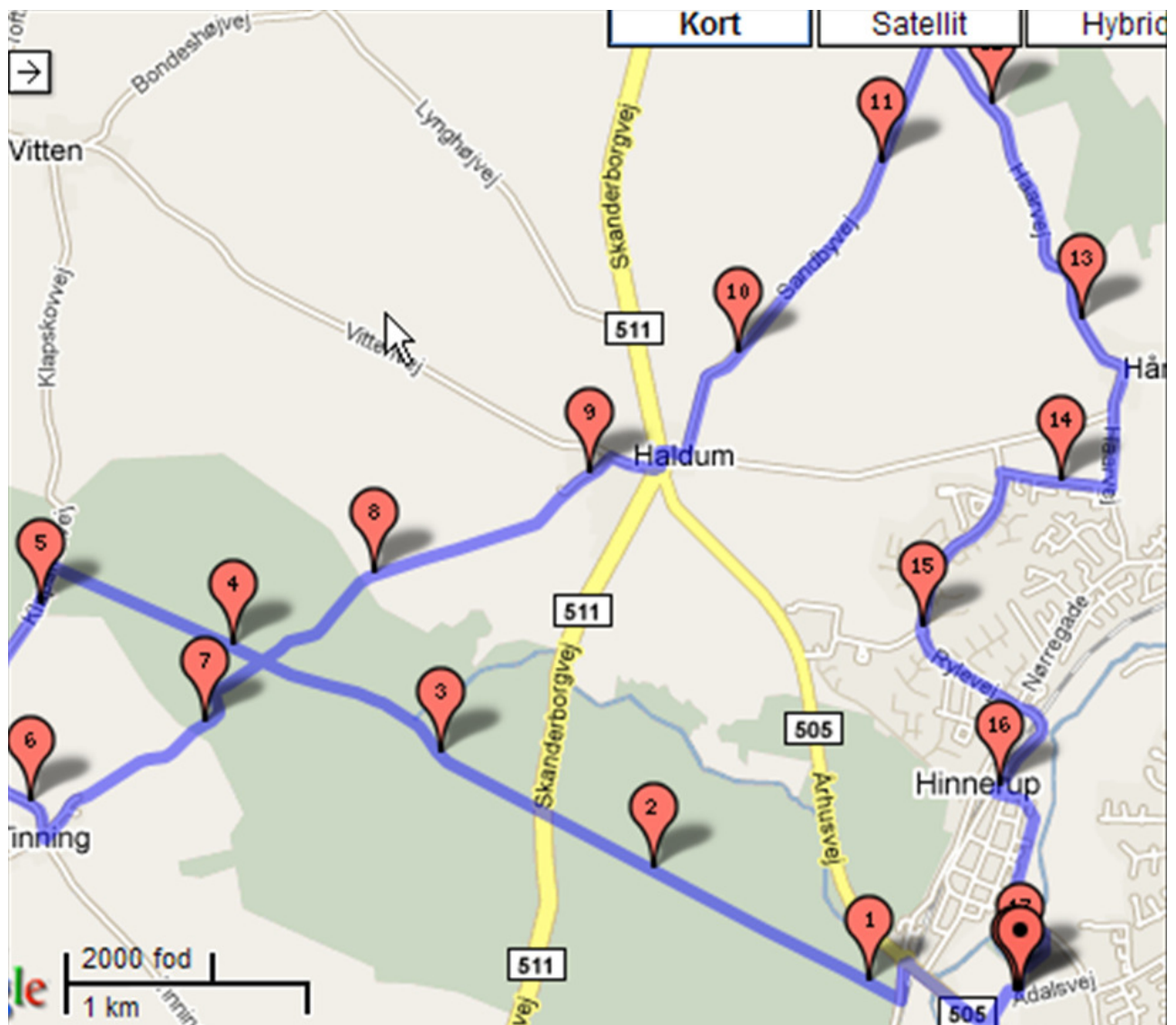
## 6. februar 19,5 km

Under biblioteket-Vestergade- Århusvej-Haldum- Over Hadsten- bag Gadeberg ad Gl. Sellingvej- Sandby-Håår- Møllevejsviadukten- gennem Hinneruplund-retur HOG



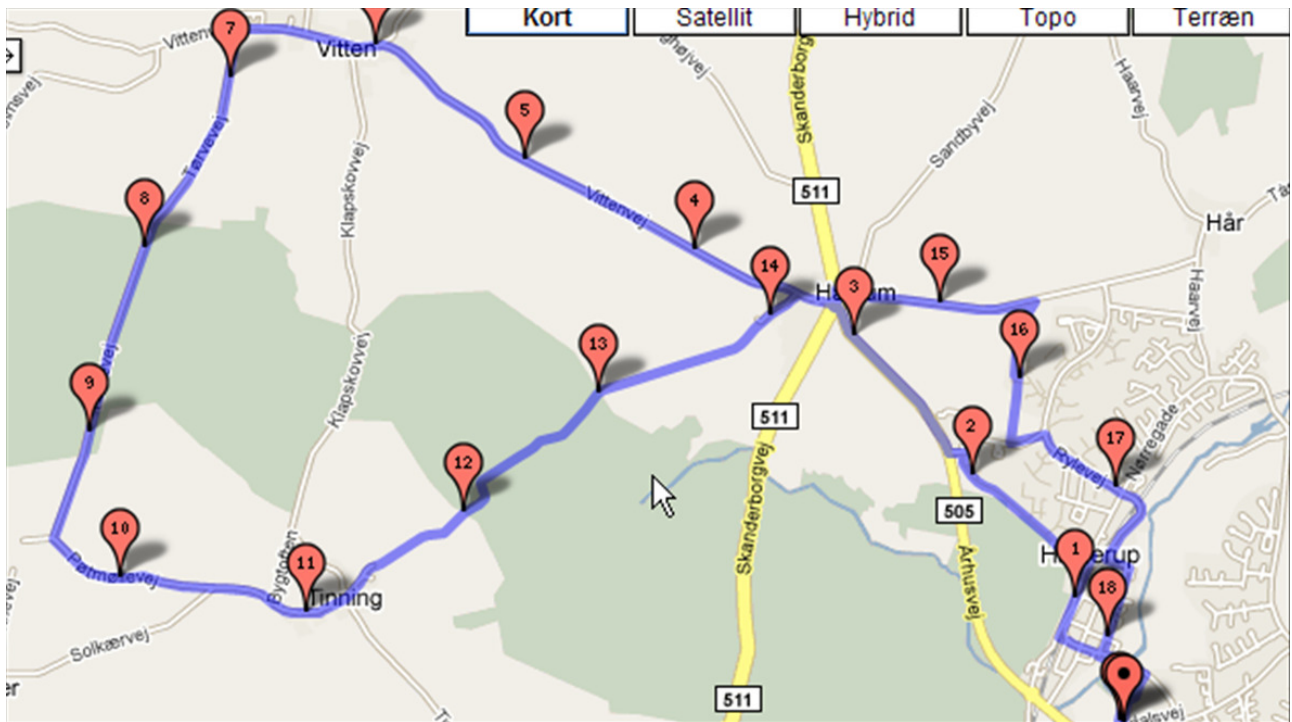
### 13. februar 17,1 km

Linen-Kl.sk.v.-Tinning-Jordmv.-Haldum-Sandby-Hår



20 februar 18,6 km

[18,6 Hald.-Vit-Tørnev-Klapsk-Jordm.v.-Haldum-Sti v. Rylev](#)





## 27. feb. Ttur fra Postvej

Vi mødes ved HOG kl 8 og kører sammen til Postvej – alternativt kan man møde ved Postvej 8.15.

Fra P-plads t.h – efter 1,1 km th ind ad skovsti- følg den (90 grader sving efter ca 2,8 km i alt) til Fuglsangvej- lidt th. derefter tv ad Pøt Møllevej- tv lige overfor Pøt Mølle rundt om ”engen med en lille afstikker op ad Kragelundsvej (efter 10,6 km ca) – retur ad Pøt Mølle Skovvej – th ad Frisenborgvej – tv Landsbækvej – th Damvej (efter ca 17,5 km)- til Linen- th til stort træ- hvor stien går tv. til Postvej

